



COMUNE DI CIRO' MARINA

(Prov. di Crotona)
AREA TECNICA

Visto per la pubblicazione
Amministrazione trasparente
SI NO

Reg. Area n 68. del ...22/02/2022

DETERMINAZIONE N. 125 . Del 22.../...02./2022

OGGETTO:

Legge 21/11/2000, n. 353 ad oggetto "Legge-quadro in materia di incendi boschivi" - Art. 10, comma 2: Catasto comunale dei soprassuoli percorsi dal fuoco - Aggiornamento anni 2018/2019/2020 - pubblicazione dell'elenco dei terreni interessati per un periodo di n. 30 giorni per la presentazione di eventuali osservazioni.

Vista la legge 21/11/2000, n. 353 e successive modificazioni ed integrazioni, ad oggetto "*Legge-quadro in materia di incendi boschivi*" e, in particolare, l'art. 10 "*Divieti, prescrizioni e sanzioni*", comma 2, con il quale si prescrive ai comuni di provvedere, al censimento, tramite apposito catasto, dei **soprassuoli già percorsi dal fuoco**;

Atteso che ai sensi della medesima legge, i Comuni devono provvedere ad aggiornare annualmente detto catasto sulla base degli incendi che si verificano nel territorio comunale di competenza, ai fini anche della revisione degli elenchi definitivi dei soprassuoli già percorsi dal fuoco nell'ultimo triennio; Visto il decreto del Ministro dell'Interno 20/12/2001, recante "*Linee guida relative ai piani regionali per la programmazione delle attività di previsione, prevenzione e lotta attiva contro gli incendi boschivi*";

Vista l'Ordinanza n. 3606 del Presidente del Consiglio dei Ministri 28/08/2007 recante "*Disposizioni urgenti di protezione civile dirette a fronteggiare lo stato di emergenza in atto nei territori delle regioni Lazio, Campania, Puglia, Calabria e della regione Siciliana in relazione ad eventi calamitosi dovuti alla diffusione di incendi e fenomeni di combustione*".

Visto l'art. 2, comma 51, della legge 23/12/1996, n. 662, il quale dispone che non possono formare oggetto di sanatoria edilizia, ai sensi dell'art. 39 della legge 23/12/1994, n. 724, le costruzioni abusive realizzate sopra e sotto il soprassuolo boschivo distrutto o danneggiato per cause naturali o atti volontari.

Vista la legge regionale N° 51 del 22/12/2017 recante **le norme di attuazione della legge 21/11/2000, n. 353, approvata dal Consiglio Regionale il 19/12/2017 pubblicata sul B.U.R.C n. 130 del 22/12/2017,**

Visti i Piani Regionali per la programmazione delle attività di previsione, prevenzione e lotta attiva contro gli incendi boschivi (cd. Piano AIB), pubblicati sul B.U.R.C, approvati dalla Giunta Regione con **Delib. GR. n°171 del 09/05/2018 (anno 2018), Delib. GR. n°159 del 11/04/2019 (anno 2019), Delib. GR. n°74 del 15/05/2020 (anno 2020)** in attuazione di quanto previsto dall'art. 3 della citata legge n.353/'00.

Vista la **Delibera del Consiglio Comunale n° 3** del 23/05/2008, relativa all'adozione del Catasto Comunale dei soprassuoli già percorsi dal fuoco nel quadriennio: **2004/2007**, redatta sulla base dei rilievi effettuati dal Corpo Forestale dello stato;

Vista la **Determinazione Dirigenziale n° 587** del 24/11/2010, relativa all'aggiornamento del Catasto Comunale dei soprassuoli già percorsi dal fuoco nel biennio: **2008/2009**, redatta sulla base dei rilievi effettuati dal Corpo Forestale dello stato;

Vista la **Determinazione Dirigenziale n° 97** del 28/02/2012, relativa all'aggiornamento del Catasto Comunale dei soprassuoli già percorsi dal fuoco nell'anno **2010**, redatta sulla base dei rilievi effettuati dal Corpo Forestale dello stato;

Vista la **Determinazione Dirigenziale n° 733** del 16/09/2014, relativa all'aggiornamento del Catasto Comunale dei soprassuoli già percorsi dal fuoco nel triennio: **2011/2012/2013**, redatta sulla base dei rilievi effettuati dal Corpo Forestale dello stato;

Vista la **Delibera della Commissione straordinaria con Poteri del Consiglio Comunale n° 7** del 27/02/2019, relativa all'adozione del Catasto Comunale dei soprassuoli già percorsi dal fuoco nel quadriennio: 2014/2015/2016/2017, redatta sulla base dei rilievi effettuati dal Corpo Forestale dello stato;

Considerato che :

l'aggiornamento del catasto dei soprassuoli percorsi dal fuoco è uno strumento indispensabile per attuare i principi di tutela dei boschi e dei pascoli presenti nel territorio comunale in attuazione di quanto previsto nella citata legge 22/11/2000, n. 353, anche alla luce degli eventi incendiari di origine dolosa o quantomeno colposa verificatisi in Italia nei periodi estivi, al fine di preservare le aree verdi del Paese ed evitare che gli eventi incendiari suddetti siano preordinati a disegni criminosi speculativi in campo edilizio e/o in relazione ad un diverso uso del territorio rispetto a quello presente al momento dell'incendio, in considerazione che, a seguito dell'avvenuta approvazione degli elaborati tecnici costituenti detto catasto, nei territori comunali ivi censiti troveranno applicazione i divieti e prescrizioni ai sensi delle norme in premessa citate:

Visti gli **elaborati tecnici** di aggiornamento del **catasto comunale** dei soprassuoli percorsi dal fuoco negli anni: **2018/2019/2020**, valido per i predetti, predisposti dall'UTC in conformità ai principi espressi dalla Regione Calabria con il proprio piano regionale per la programmazione delle attività di previsione, prevenzione e lotta attiva contro gli incendi boschivi (cosiddetto Piano AIB) previsto dall'art. 3, comma 1, della legge n.353/2000, avvalendosi anche dei rilievi effettuati dal già Corpo Forestale dello Stato ora **Comando Unità per la Tutela Forestale, Ambientale e Agroalimentare dell'Arma Carabinieri della Calabria**, costituiti da:

-Elenco dei Fogli e Particelle Catastali relative ai soprassuoli percorsi dal fuoco per gli anni **2018/2019/2020**, i quali vengono allegati al presente atto per farne parte integrante e sostanziale.

Considerato:

che la **cartografia** e la **banca dati informatica dalla quale scaturiscono** i suddetti **elaborati tecnici** è volta ad individuare l'elenco dei terreni interessati dagli incendi verificatisi nel territorio di questo Comune nell'ultimo triennio (in particolare nel periodo che va dal **2018** al **2020**), per l'aggiornamento del **catasto comunale** dei soprassuoli percorsi dal fuoco nello stesso periodo, valido per gli anni: **2018/2019/2020**, sui quali varranno i divieti e le prescrizioni all'uso del territorio indicate in premessa; che in conformità a quanto prescritto dall'art. 10, comma 2, della legge n. 353/2000, si procederà alla pubblicazione all'Albo Pretorio comunale, in allegato alla presente, dell'elenco dei soprassuoli percorsi dal fuoco negli anni 2018/2019/2020, per un periodo di **30 giorni** per eventuali **osservazioni**, decorso il quale, nel termine dei successivi **60 (sessanta) giorni**, il Comune valuta le osservazioni presentate e **approva gli elenchi definitivi e le relative perimetrazioni**.

Visto, infine, il D.Lgs. 18/08/2000, n. 267 e ss.mm.ii., recante "Testo unico delle leggi sull'ordinamento degli enti locali";

Tutto ciò premesso e considerato:

DETERMINA

1) le premesse fanno parte integrante e sostanziale del presente atto amministrativo;

- 2) di aggiornare ai sensi dell'art. 10, comma 2, della legge la legge 21/11/2000, n. 353 e successive modificazioni ed integrazioni, gli **elaborati tecnici** costituenti il **catasto comunale** dei soprassuoli percorsi dal fuoco **negli anni 2018/2019/2020** (nel periodo che va dal 01/01/2018_al 31/12/2020), redatti dalla struttura tecnica dall'Ente, in conformità ai principi espressi dalla Regione Calabria con il proprio piano regionale per la programmazione delle attività di previsione, prevenzione e lotta attiva contro gli incendi boschivi (cosiddetto Piano AIB) previsto dall'art. 3, comma 1, della legge n. 353/2000, avvalendosi anche dei rilievi effettuati dal già Corpo Forestale dello Stato ora Comando Unità per la Tutela Forestale, Ambientale e Agroalimentare dell'Arma Carabinieri della Calabria;
- 3) di pubblicare l'Elenco dei Fogli e Particelle Catastali relative ai soprassuoli percorsi dal fuoco per gli anni 2018/2019/2020, allegati al presente atto per un periodo di 30 giorni per la presentazione di eventuali osservazioni;
- 4) di dare atto che nei successivi 60 giorni saranno valutate, ai sensi dell'art. 10, comma 2, della legge la legge 21/11/2000, n. 353 e s. m. i., le eventuali osservazioni e, nel caso in cui non dovessero essere presentate osservazioni, gli elenchi e le relative perimetrazioni di aggiornamento del catasto incendi, sulle quali varranno, fino al successivo aggiornamento annuale, i **divieti** e le **prescrizioni** indicate in premessa; si riterranno approvati definitivamente;
- 5) di disporre che le eventuali osservazioni sui soprassuoli percorsi dal fuoco negli anni **2018/2019/2020**, potranno essere presentate nel suddetto periodo di pubblicazione **a mezzo PEC** all'indirizzo: **comune.ciomarina@asmepec.it**
- 6) di dare atto che il presente provvedimento, non comportando impegno di spesa, è immediatamente esecutivo, non necessitando il visto di regolarità contabile di cui all'art. 151 del D.Lgs. n. 267/2000;
- 7) di trasmettere copia del presente provvedimento ai seguenti soggetti per l'adozione degli atti di propria competenza e o per opportuna conoscenza, anche mediante procedura informatica, a:

-Al Corpo di polizia Municipale.

-Al Gruppo Carabinieri Forestale di Crotone;

-Alla Stazione Carabinieri Forestale di Cirò;

-Alla Prefettura di Crotone;

-All'Anas-Coor.to Territoriale Calabria - area Compartimentale Calabria - Catanzaro;

-Al Comando Provinciale dei Vigili del Fuoco;

-Al Comando Polizia Provinciale- Crotone;

-Al Comando Stazione Carabinieri di Cirò Marina;

-Alla Tenenza della Guardia di Finanza di Cirò Marina;

-Al Commissariato di Polizia di Crotone; -Alla

Regione Calabria:

- Dipartimento n° 2- Presidenza –Protezione Civile- • Dipartimento n° 8- Agricoltura Risorse Agroalimentari- • Dipartimento n° 9- Infrastrutture e Lavori Pubblici-
- Dipartimento n° 11-Ambiente e Territorio-

Il Responsabile Area Tecnica

F.TO Ing. Giuseppe Marino

.....

REGISTRO GENERALE

La presente determinazione viene annotata nel registro generale delle determinazioni, in data 23/02/2022

L'Ufficio Segreteria Generale

.....

AFFISSIONE

La presente determinazione viene affissa all'Albo Pretorio on-line di questo Comune, in data 23/02/2022 R.A.P. N 251, ai sensi dell'articolo 32 della legge 18 giugno 2009, n.69 e successive modificazioni e integrazioni, nonché del vigente regolamento comunale, e vi resterà per **30** giorni consecutivi (comma 1, dell'art.124, Decreto Legislativo 18 agosto 2000, n. 267).-

L'addetto alla pubblicazione
F.to Carelli Bruno

.....



COMUNE DI CIRO' MARINA

(Prov. di Crotona)


AREA TECNICA

ELENCO DEI SOPRASSUOLI PERCORSI DAL FUOCO DALL'ANNO 2004 AL 2017


AGGIORNAMENTO ANNI 2018/2019/2020

DATI FORNITI DAL COMANDO UNITÀ PER LA TUTELA FORESTALE, AMBIENTALE E AGROALIMENTARE DELL'ARMA CARABINIERI DELLA CALABRIA AL S.I.M.


N° Ordine	Anno	Data Incendio	Località	Riferimenti Catastali						Coordinate UMT				Osservaz.	
				Foglio	Particelle						Foglio	Tav.	Est		Nord
														Sup. incendiata - mq	
1	2004	16/07/2004	Punta Alice	10	20										
2		29/08/2004	Serra Falcone	1	8-27-28.-30-33-38-51-52-53										
3		09/09/2004	Punta Alice	10	60										
4		11/09/2004	Punta Alice	10	10-23										
5		12/09/2004	Punta Alice	10	10-23-24										
6		12/09/2004	Serra Falcone	1	8-27										
7		11/10/2004	Punta Alice	10	60										
1	2005	05/07/2005	Martà	8	2-12-20-21-27-29										
2		12/07/2005	Martà-Punta Alice	8	2-15										
3		11/09/2005	Punta Alice	10	7										
4		15/09/2005	Punta Alice	10	60										
1	2006	20/05/2006	Punta Alice	9	255										
2		19/07/2006	Mortilla	37	49-50-55-66-70-77-89-93-109-122										
3		19/07/2006	Mortilla	39	3-5-6-7-10-11-12-13-15-16-17-18-19										
4		19/07/2006	Mortilla	39	20-21-25-30-68-72-87-88-97-98-99-100										
5		19/07/2006	Mortilla	39	101-102-103-104-105										
6		19/07/2006	Punta Alice	9	249										
1	2007	25/06/2007	Punta Alice							231	III SE	685211	4362774		
2		25/06/2007	Punta Alice							231	III SE	684964	4362774		




1	2008	15/07/2008	Feudo-Mortilla	33	100-101-125-141-143-155-156-157-234															
2		15/07/2008	Feudo-Mortilla	34	5-7-8-9-24-25-50-51-52-53-54-55-56															
3		15/07/2008	Feudo-Mortilla	34	83-84-88-89-91-92-93-94-95-96-97-98-99															
4		15/07/2008	Feudo-Mortilla	34	100-101-103-104-112-115-116-117															
5		03/08/2008	Petraro	34	126															
6		03/08/2008	Petraro	35	1-56-88-89-90-91-93-84-95-106-107-108-127															
7		03/08/2008	Petraro	35	150-153-167-213-215-222-223															
8		03/08/2008	Petraro	37	1-2-3-6-8-9-12-13-17-96															
		15/07/2008	Feudo-Mortilla		1-6-12-13-17-18-19-20-23-24-25-26-31-32-33-34-35-37-38-42-43-49-50-55-59-66-70-79-80-88-89-93-96-97-99-122-129-152															
		15/07/2008	Feudo-Mortilla	39	1-2-3-4-5-6-7-10-11-12-15-17-18-21-68-72-93-96-99-105															
9		24/08/2008	Petraro	37	7-8-9-12-13-19-20-21-35-79															
10		27/08/2008	S. Gennaro-Salvogaro	17	288															
11	27/08/2008	S. Gennaro-Salvogaro	18	11-84-342-353-354-355-470																
12	05/09/2008	Punta Alice									231	III SE	685211	4362774						
0	2009																			
1	2010	24/07/2010	Punta Alice	10	7								GB- 2704777	GB- 4362366						
2		24/07/2010	Punta Alice	10	9									GB- 2704777	GB- 4362366					
1	2011	11/08/2011	Basilisco	33	13														191	
2		11/08/2011	Basilisco	33	149															9807
3		11/08/2011	Basilisco	33	48															2097
4		11/08/2011	Basilisco	33	49															174
5		11/08/2011	Basilisco	33	50															16994
6		11/08/2011	Basilisco	33	51															12212
7		11/08/2011	Basilisco	33	54															10725
8		11/08/2011	Basilisco	33	56															14690
9		11/08/2011	Basilisco	33	57															1907
10		11/08/2011	Basilisco	33	66															126
11		11/08/2011	Basilisco	33	75															2143
12		11/08/2011	Basilisco	33	116															425



1	2012	25/08/2012	Punta Alice	8	460														3810		
2		31/07/2012	Punta Alice-Martà	8	460														7576		
0	2013	.../.../.....	Nessuna località	No incendi														
0	2014	.../.../.....	Nessuna località	No incendi														
1	2015	23/08/2015	Punta Alice	10	20-																
2		04/09/2015	Carcarelle	23	1-2-7-8-9-10-11-12-13-14-15-16-17-18-19-20-26-27-																
3				24	20-																
4				25	8-																
1	2016	30/07/2016	Fego-Mortilla-Muzzetti	33	141-155-																
2		30/07/2016	Fego-Mortilla-Muzzetti	34	7-8-9-98-99-104-114-116-117-																
3		30/07/2016	Fego-Mortilla-Muzzetti	35	88-89-90-91-106-107-108-127-220-222																
4		30/07/2016	Fego-Mortilla-Muzzetti	37	1-2-3-6-7-8-9-12-13-14-17-18-19-20-21-23-24-25-26-32-33-34-35-37-42-49-79-80-88-96-98-99-129-																
5		30/07/2016	Fego-Mortilla-Muzzetti	39	1-2-3-4-5-6-7-10-12-13-14-71-96-104-105-																
1	2017	11/07/2017	Valle di Casa-Timpe Bianche	39	61-62-64-78-79-80																
2				40	115-118-119-120-121-122-123-124-126-194-195-197-198-199-																



N° Ordine	Anno	Data Incendio	Località	Riferimenti Catastali						Coordinate UMT				Osservaz.		
				Foglio	Particelle						Foglio	Tav.	Est		Nord	
															Sup. incendiata -mq	
1	2018	.../.../.....	Nessuna località	No incendi						No incendi
1	2019	30/06/2019	Punta Alice	10	2										0	
2				10	16											3764
3				10	20											10019
4				10	21											4059
5				9	139											2628
1		25/07/2019	Punta Alice	9	139										2658	
2				9	141										4083	
3				9	472											568
1		2020	18/08/2020	Scarati	9	139										879
1			23/08/2020	Punta Alice	4	2										8
2	4				5										673	
3	4				6											0
4	4				7											0
5	4				9											1541
6	4				10											0
7	4				11											248
8	4				14											16406
9	4				30											0
10	4				56											828
11	4				70											1180
12	4				77											5562
13	4				193											3178
14	4				194											2888



Resp. Area Tecnica Ing. Giuseppe Marino



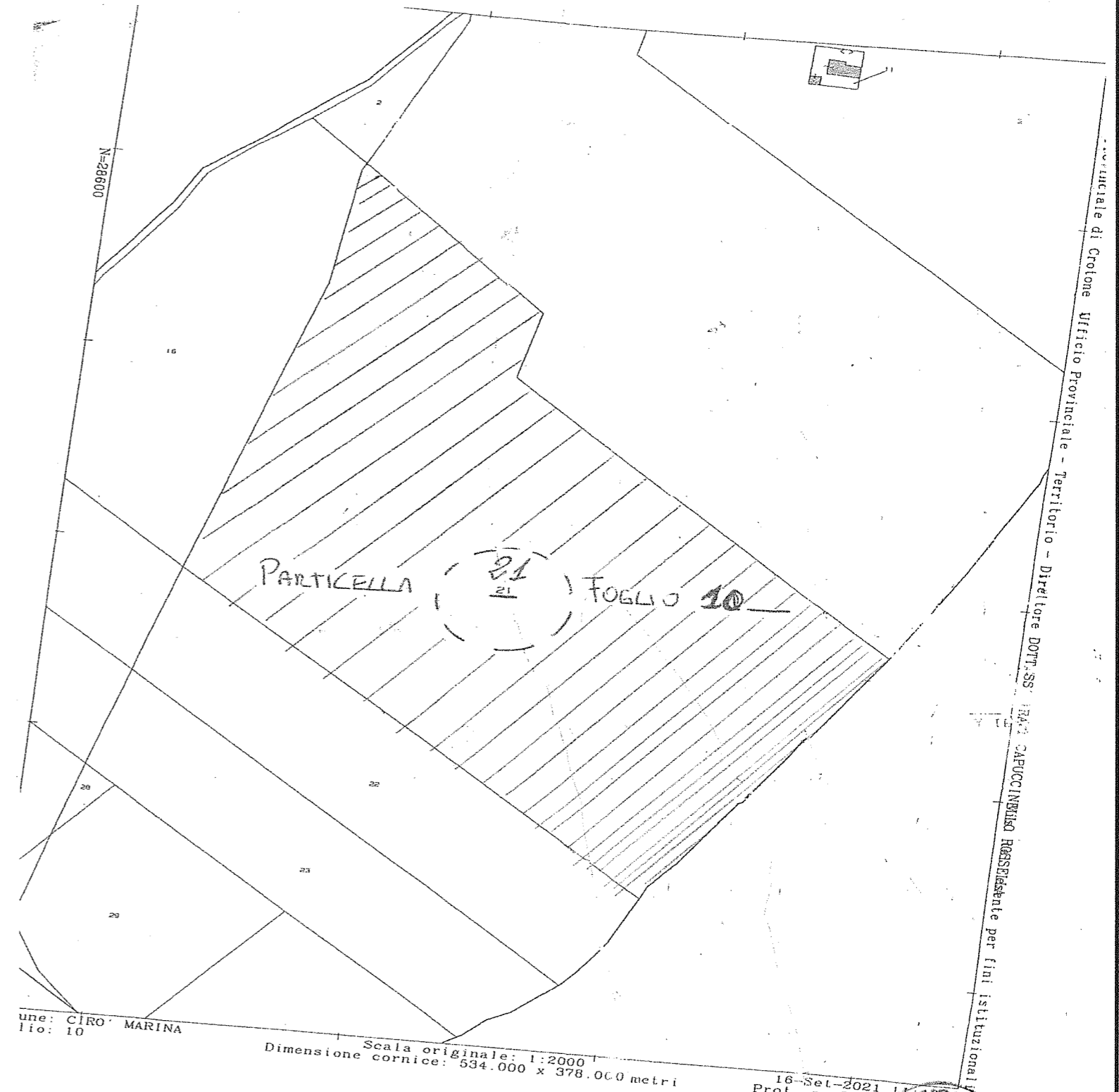
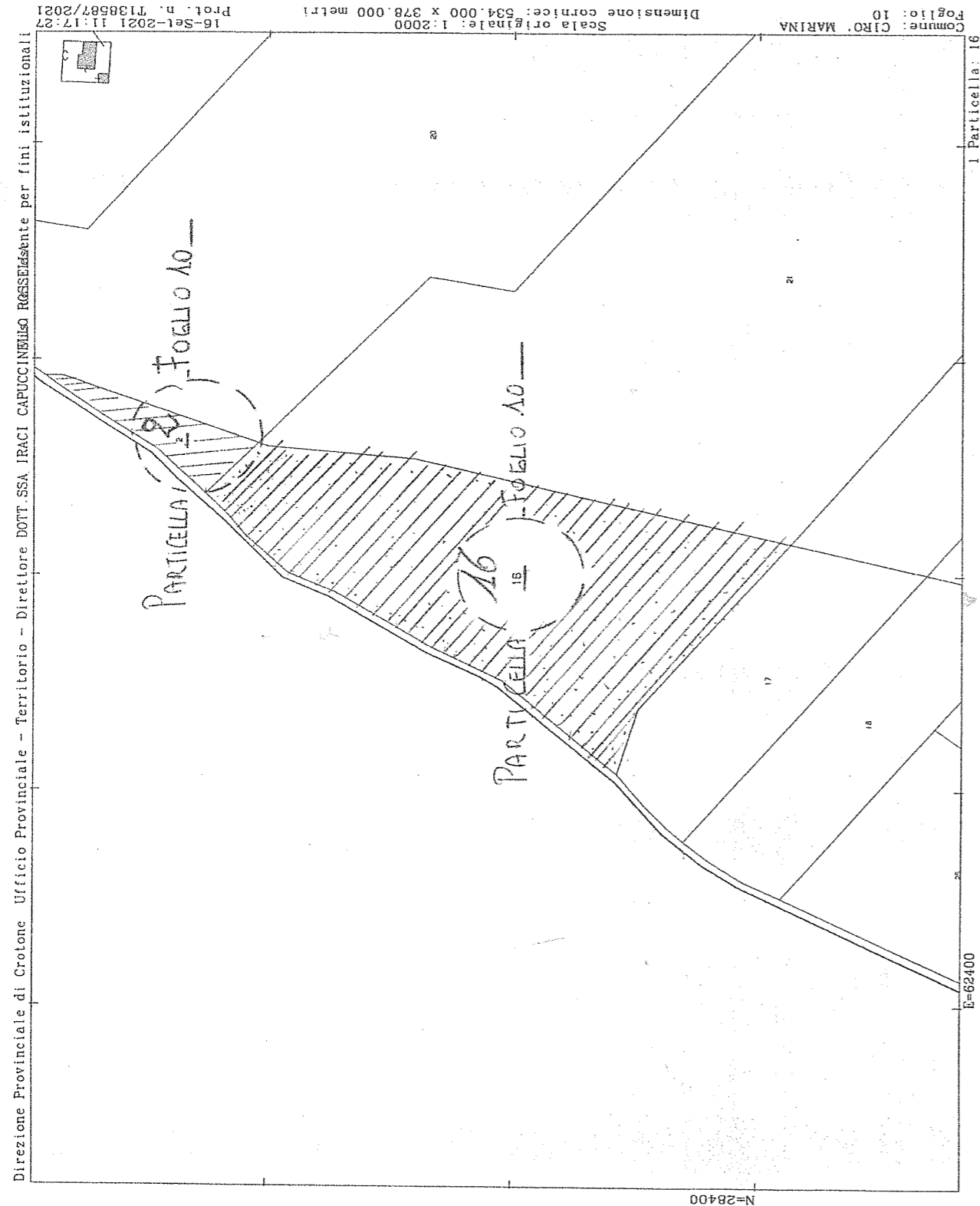
COMUNE DI CIRO' MARINA

(Prov. di Crotona)
AREA TECNICA


TAV. N. 1

OGGETTO: CATASTO INCENDI TRIENNIO 2018/2019/2020 ELABORATI GRAFICI FOGLIO
DI MAPPA N.10 -PARTICELLE N. 2-16-21

Loc.tà Punta Alice -Anno 2019



Resp. Area Tecnica: Ing. Giuseppe Marino





COMUNE DI CIRO' MARINA

(Prov. di Crotona)
AREA TECNICA

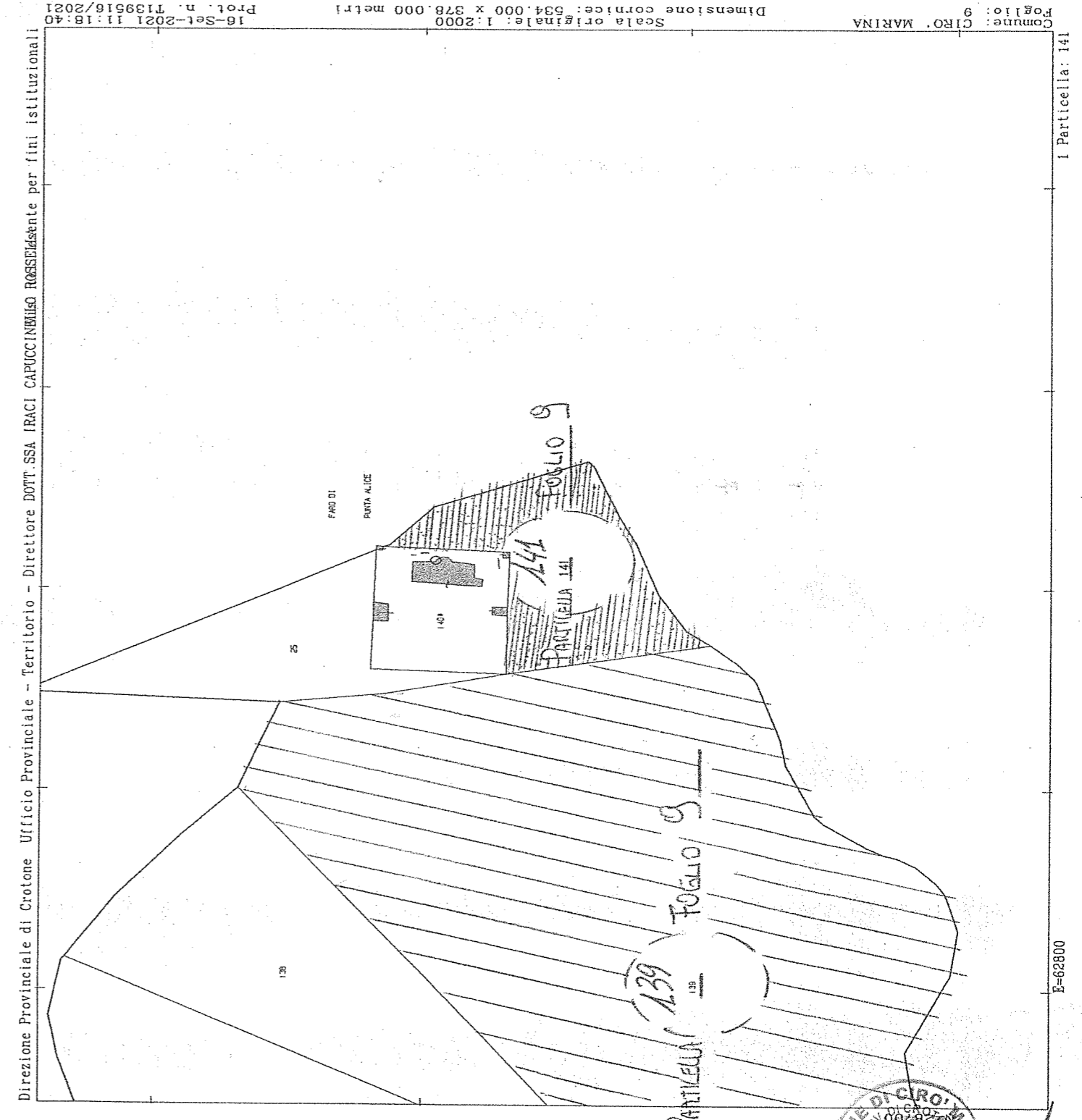
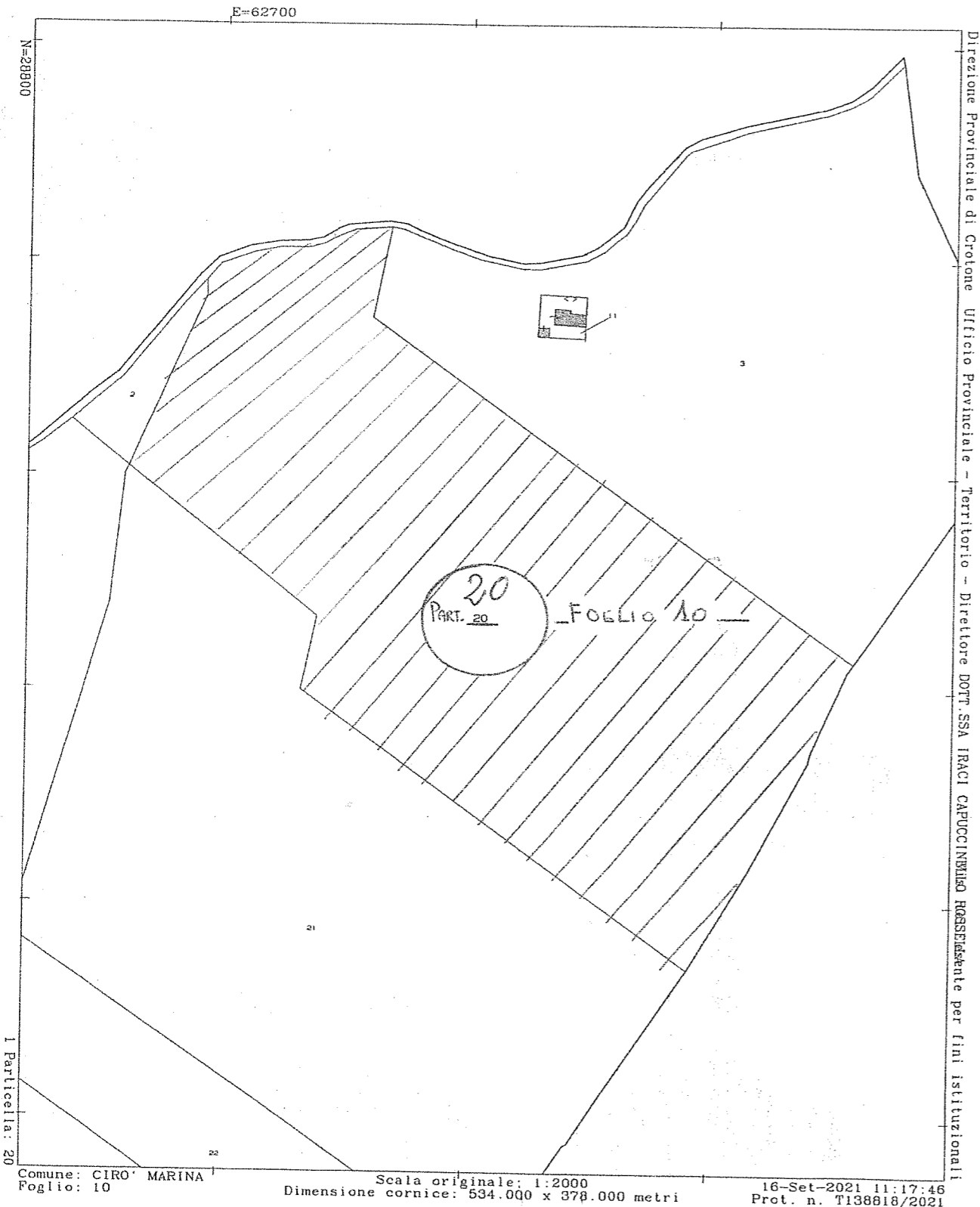
TAV. N. 2

OGGETTO: CATASTO INCENDI TRIENNIO 2018/2019/2020 - ELABORATI GRAFICI


FOGLIO DI MAPPA N.10 - PARTICELLA N. 20 - Anno 2019

FOGLIO DI MAPPA N.9 - PART.N. 139-(Anno 2019/2020), PART.N.141 (Anno 2019)

Loc.tà : Punta Alice/Scarati - Anno 2019/2020



Resp. Area Tecnica: Ing. Giuseppe Marino





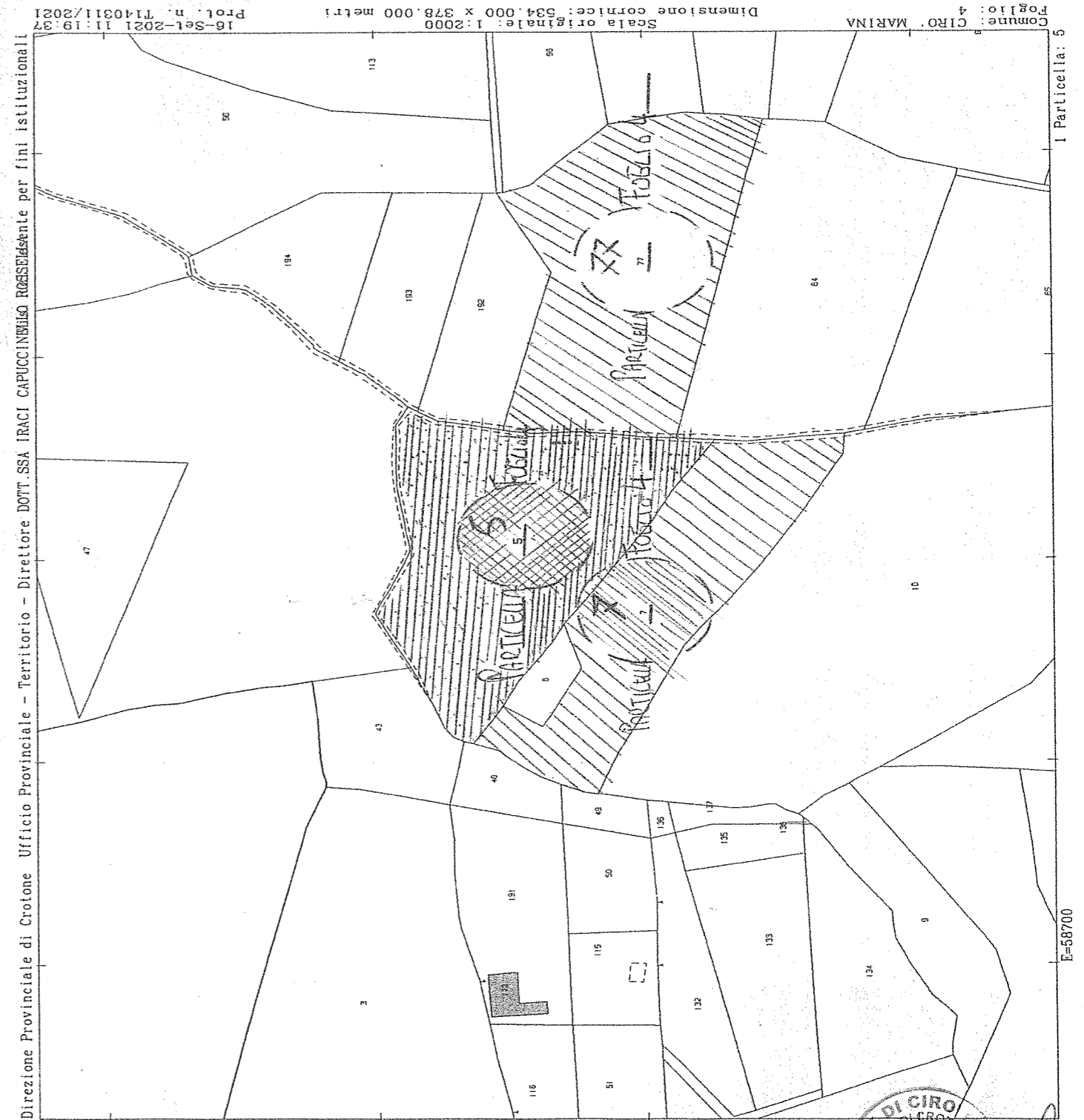
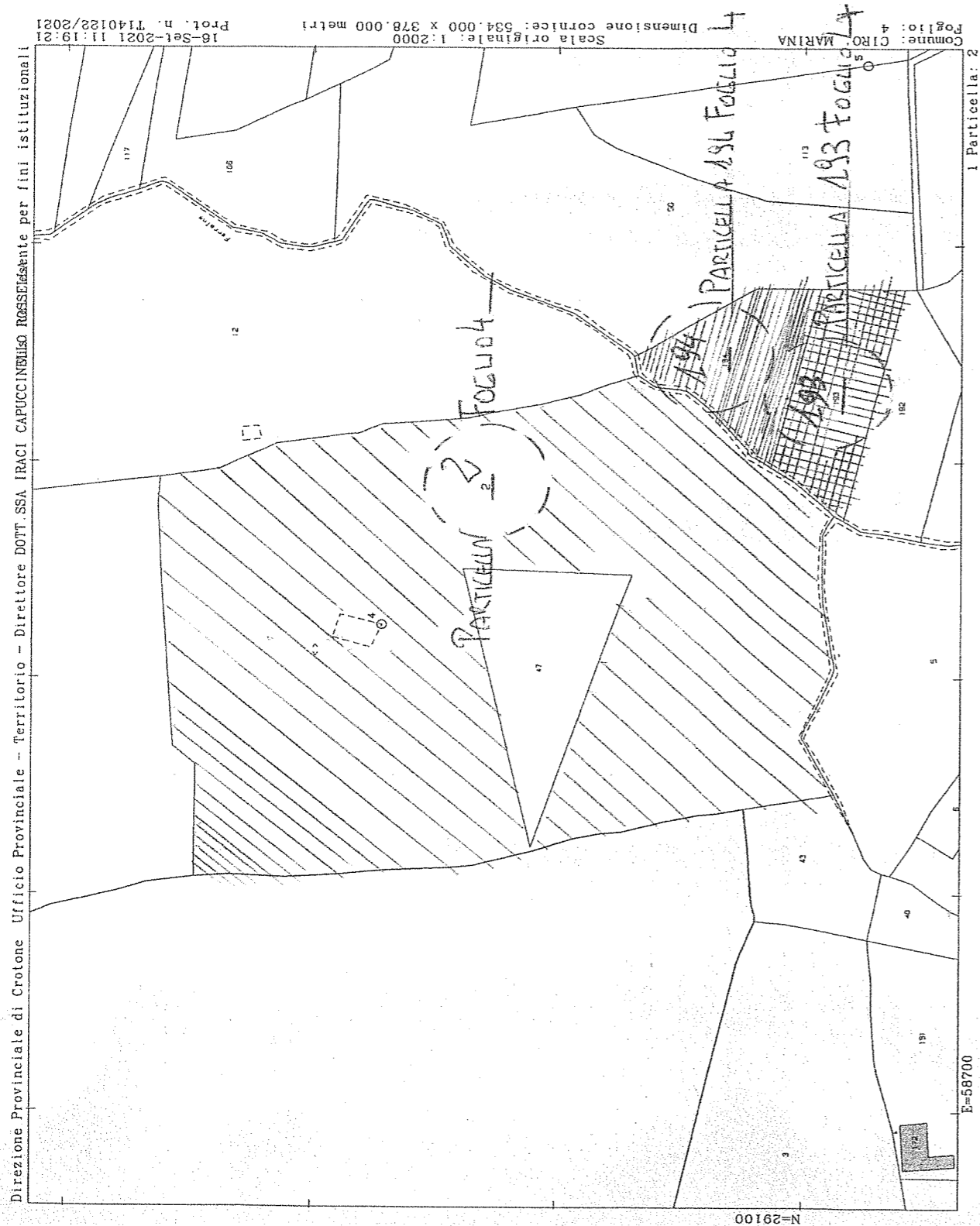
COMUNE DI CIRO' MARINA

(Prov. di Crotone)
AREA TECNICA


TAV. N. 3

OGGETTO: CATASTO INCENDI TRIENNIO 2018/2019/2020 ELABORATI GRAFICI FOGLIO DI
MAPPA N.4 -PARTICELLE N. 2-5-7-77-193-194

Loc.tà Punta Alice-Anno 2020 (F.: 4 P.:2-5-6-7-9-10-11-14-56-70-77-193-194)



Resp. Area Tecnica: Ing. Giuseppe Marino





COMUNE DI CIRO' MARINA

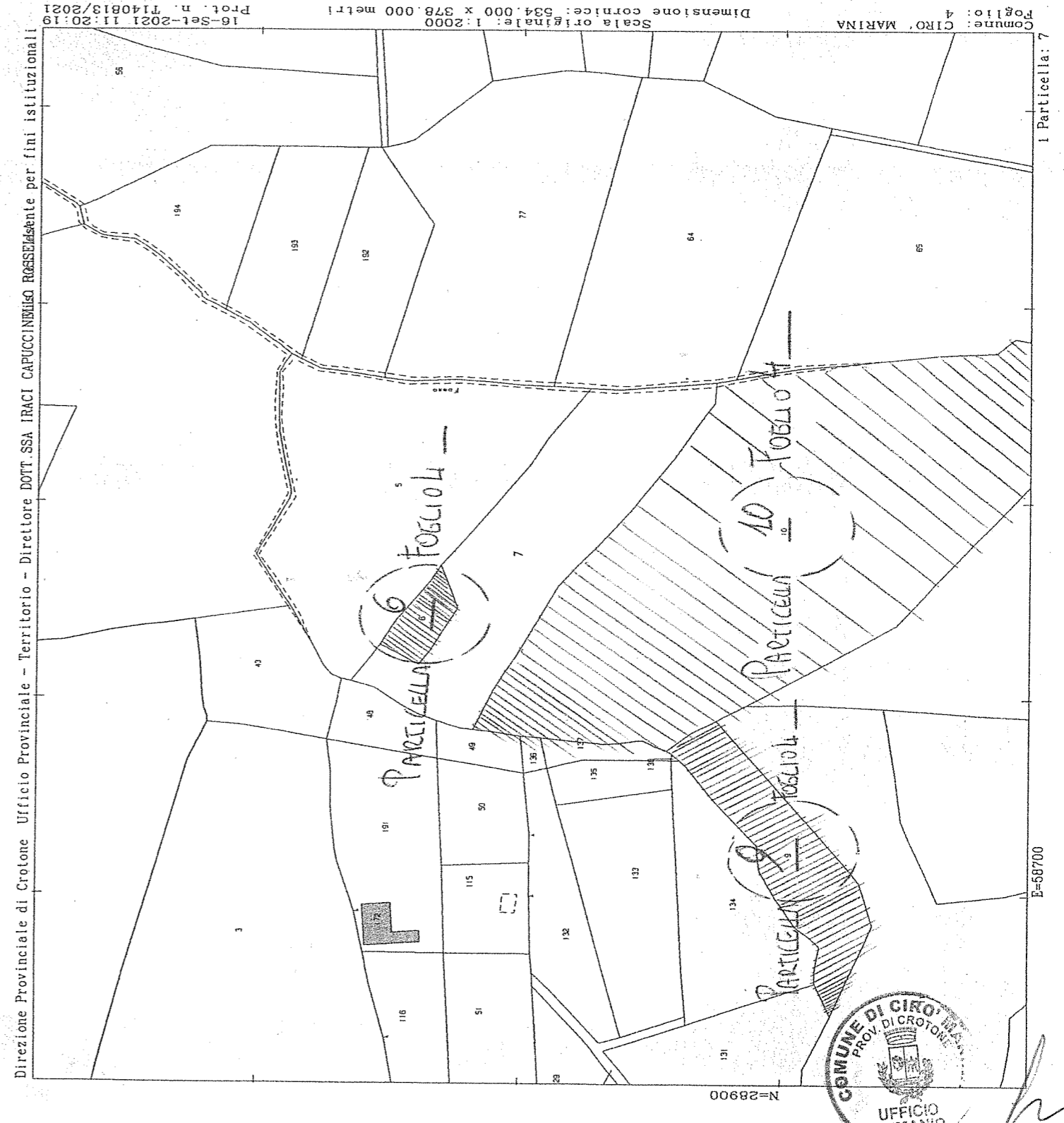
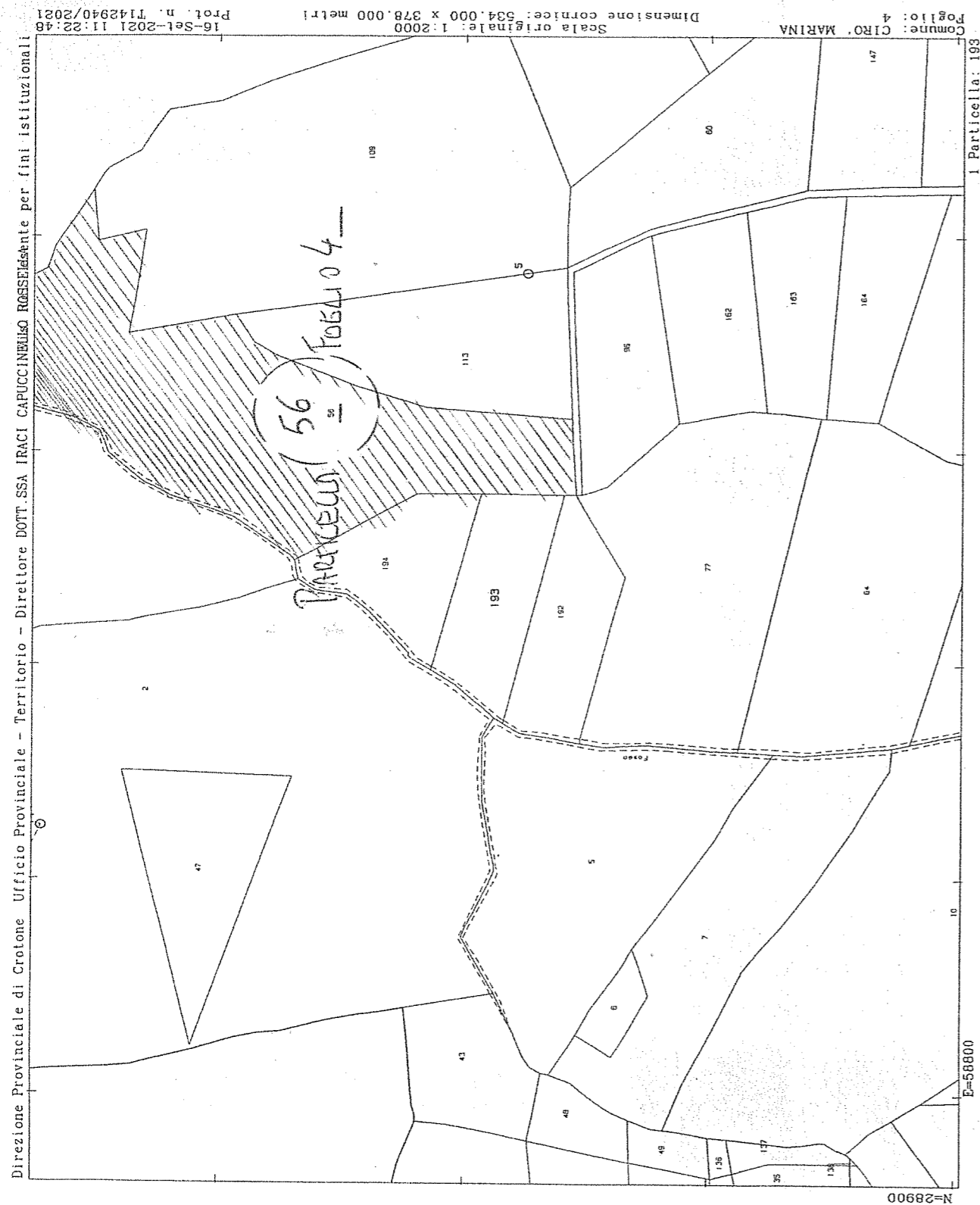
(Prov. di Crotona)
AREA TECNICA

TAV. N. 4


OGGETTO: CATASTO INCENDI TRIENNIO 2018/2019/2020 ELABORATI GRAFICI FOGLIO DI

MAPPA N.4 -PARTICELLE N. 6-9-10-56

Loc.tà Punta Alice -Anno 2020 (F.: 4 P.:2-5-6-7-9-10-11-14-56-70-77-193-194)



Resp. Area Tecnica: Ing. Giuseppe Marino





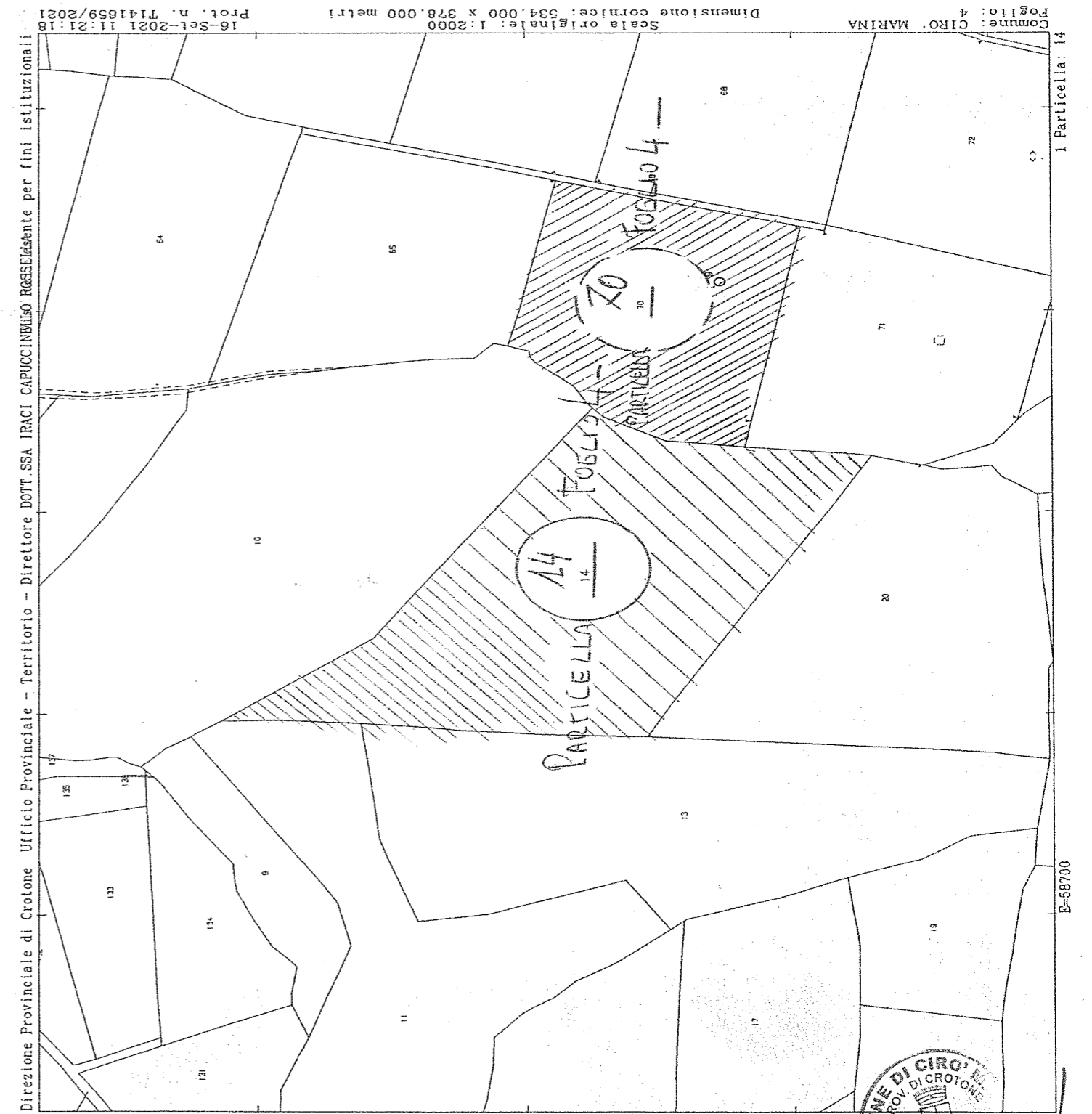
COMUNE DI CIRO' MARINA

(Prov. di Crotone)
AREA TECNICA


TAV. N. 5

OGGETTO: CATASTO INCENDI TRIENNIO 2018/2019/2020 - ELABORATI GRAFICI FOGLIO DI
MAPPA N.4 -PARTICELLE N. 11-14-70

Loc.tà Punta Alice -Anno 2020 (F.: 4 P.:2-5-6-7-9-10-11-14-56-70-77-193-194)



Resp. Area Tecnica: Ing. Giuseppe Marino





COMUNE DI CIRO' MARINA

(Prov. di Crotone)
AREA TECNICA

TAV. N. 6

OGGETTO: CATASTO INCENDI TRIENNIO 2018/2019/2020 -ELABORATI GRAFICI

FOGLIO DI MAPPA N.9 -PARTICELLA N. 472 - Anno 2019

Loc.tà Punta Alice -Anno 2019

o' Marina

Ricerca

X: 2705096 Lon: 17.149483
Y: 4363278 Lat: 39.397688



Resp. Area Tecnica: Ing. Giuseppe Marino